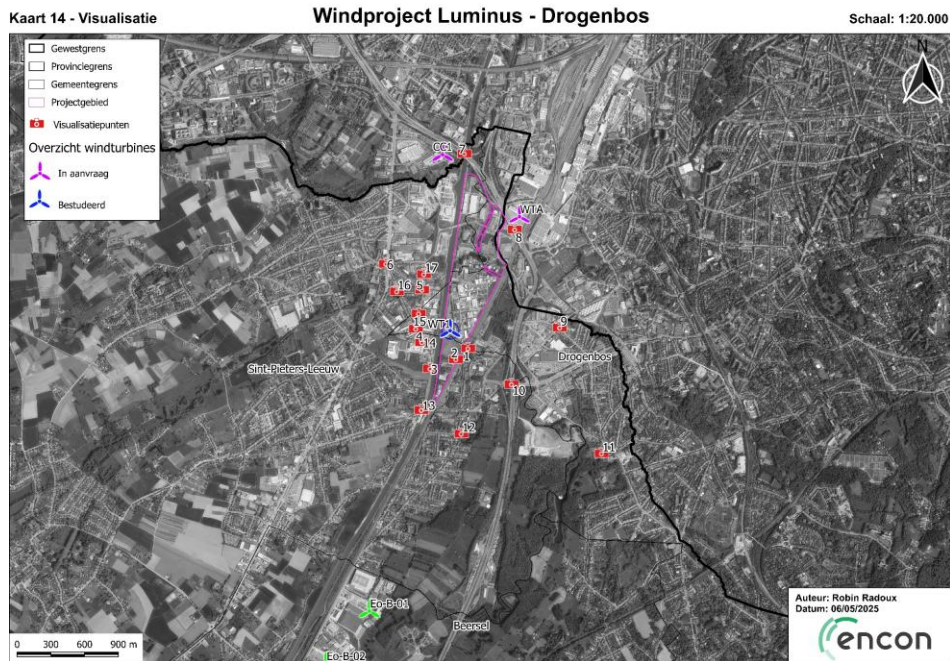
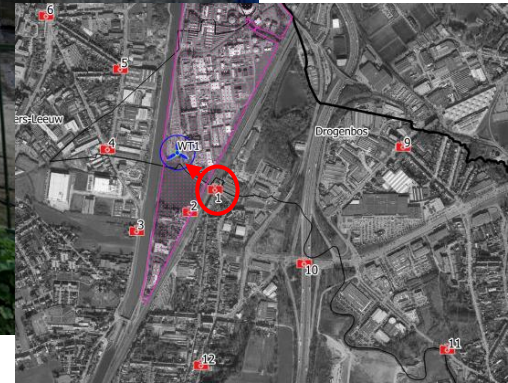


Hoe ziet het eruit?

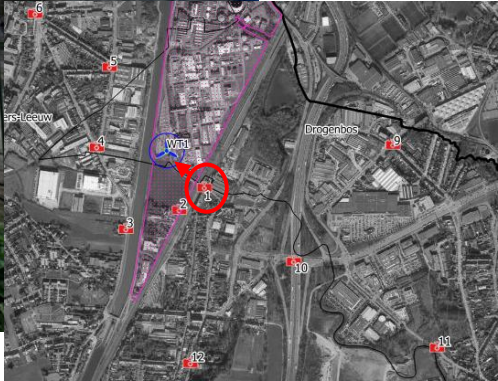
www.wind-allnex-drogenbos.be



Visualisatiepunt 1: huidige situatie (Wittehoedstraat 1a, Sint-Pieters-Leeuw)



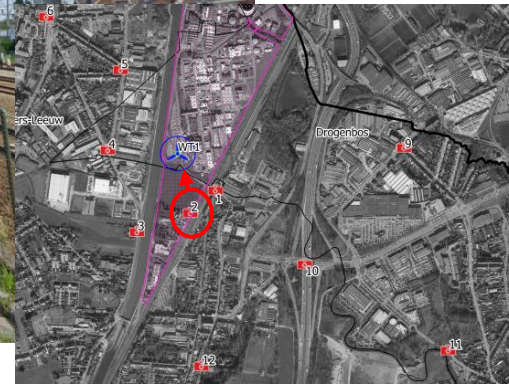
Visualisatiepunt 1: toekomstige situatie (Wittehoedstraat 1a, Sint-Pieters-Leeuw)



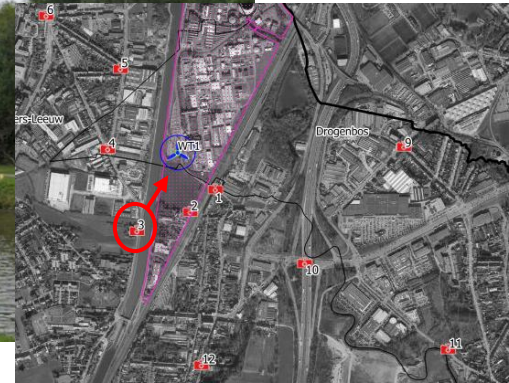
Visualisatiepunt 2: huidige situatie (Spoorwegstraat 37, Sint-Pieters-Leeuw)



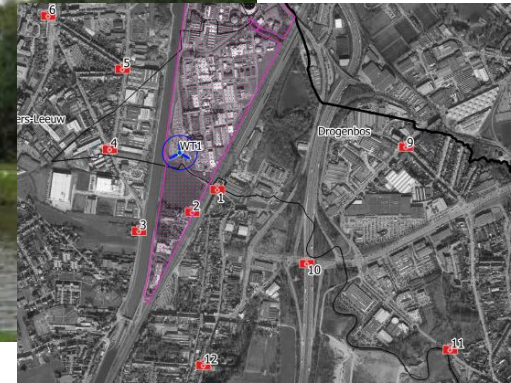
Visualisatiepunt 2: toekomstige situatie (Spoorwegstraat 37, Sint-Pieters-Leeuw)



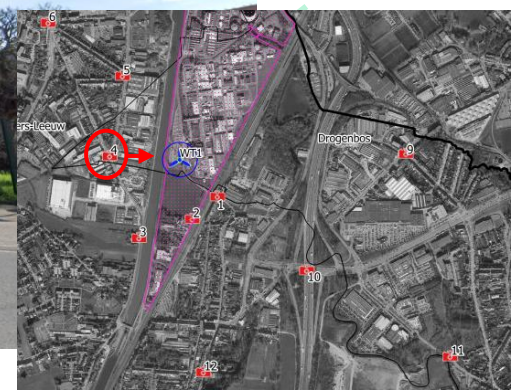
Visualisatiepunt 3: huidige situatie (Groot-Bijgaardenstraat 250, Sint-Pieters-Leeuw)



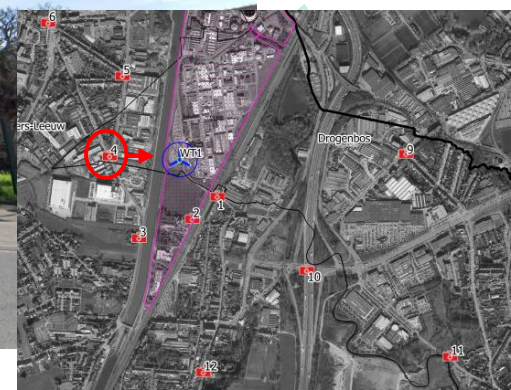
Visualisatiepunt 3: toekomstige situatie (Groot-Bijgaardenstraat 250, Sint-Pieters-Leeuw)



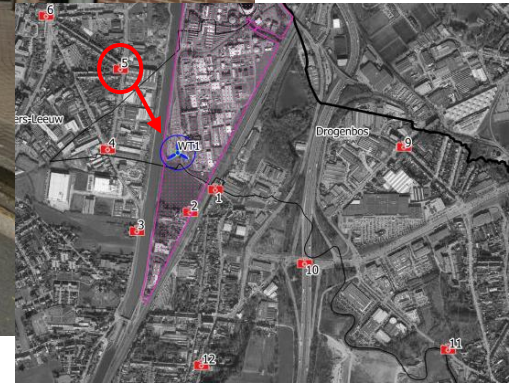
Visualisatiepunt 4: huidige situatie (Groot-Bijgaardenstraat 141, Sint-Pieters-Leeuw)



Visualisatiepunt 4: toekomstige situatie (Groot-Bijgaardenstraat 141, Sint-Pieters-Leeuw)



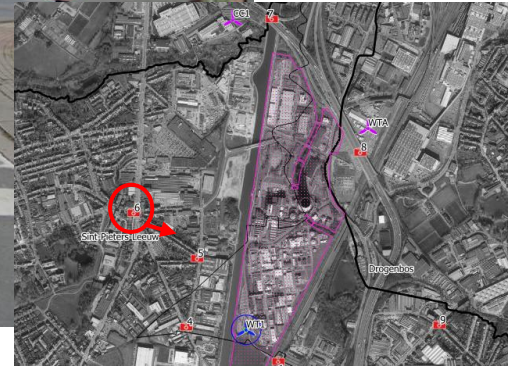
Visualisatiepunt 5: huidige situatie (Drogenbosstraat 64, Sint-Pieters-Leeuw)



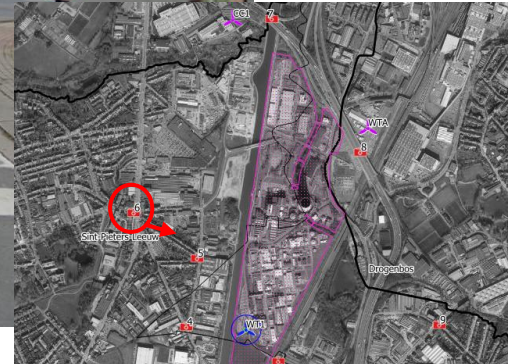
Visualisatiepunt 5: toekomstige situatie (Drogenbosstraat 64, Sint-Pieters-Leeuw)



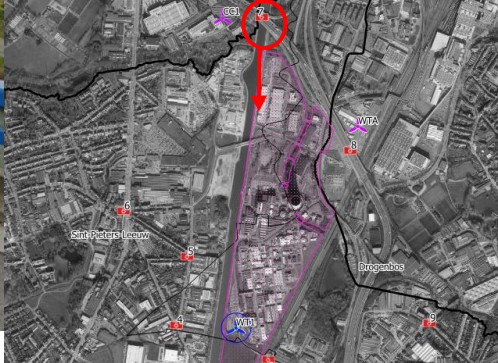
Visualisatiepunt 6: huidige situatie (Albert van Cotthemstraat, Sint-Pieters-Leeuw)



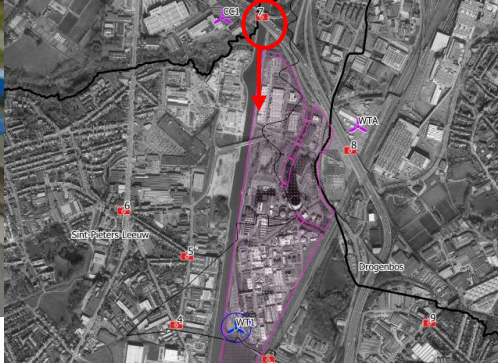
Visualisatiepunt 6: toekomstige situatie (Albert van Cotthemstraat, Sint-Pieters-Leeuw)



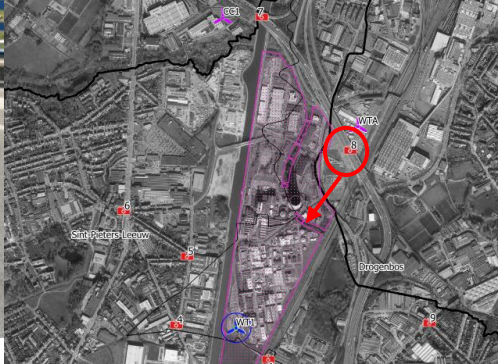
Visualisatiepunt 7: huidige situatie (Brug E19 over Kanaal van Charleroi)



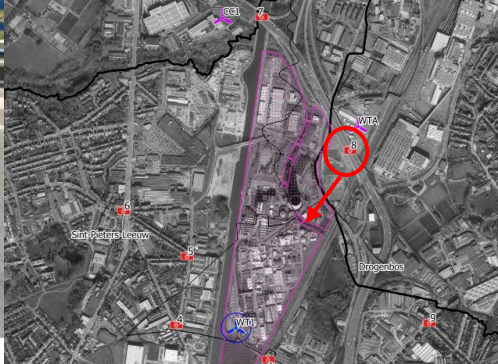
Visualisatiepunt 7: toekomstige situatie (Brug E19 over Kanaal van Charleroi)



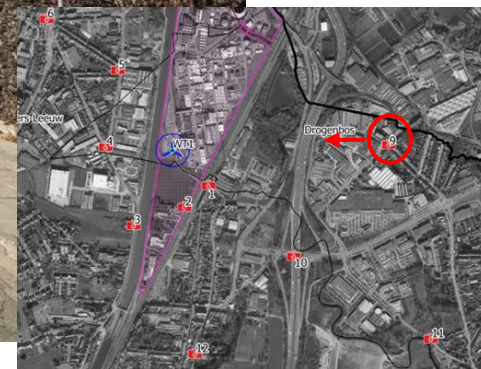
Visualisatiepunt 8: huidige situatie (Brug E19, Vorst)



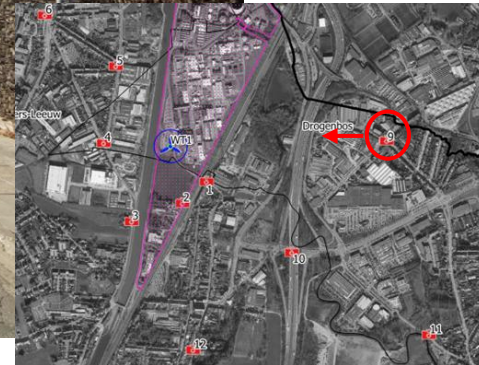
Visualisatiepunt 8: toekomstige situatie (Brug E19, Vorst)



Visualisatiepunt 9: huidige situatie (Langestraat 342, Drogenbos)



Visualisatiepunt 9: toekomstige situatie (Langestraat 342, Drogenbos)



Visualisatiepunt 9.2: huidige situatie (Vrijheidstraat 40, Drogenbos)



Visualisatiepunt 9.2: toekomstige situatie (Vrijheidstraat 40, Drogenbos)



Visualisatiepunt 9.3: huidige situatie (Langestraat 286, Drogenbos)



Visualisatiepunt 9.3: toekomstige situatie (Langestraat 286, Drogenbos)



Visualisatiepunt 9.4: huidige situatie (Weidenstraat 21, Drogenbos)



Visualisatiepunt 9.4: toekomstige situatie (Weidenstraat 21, Drogenbos)



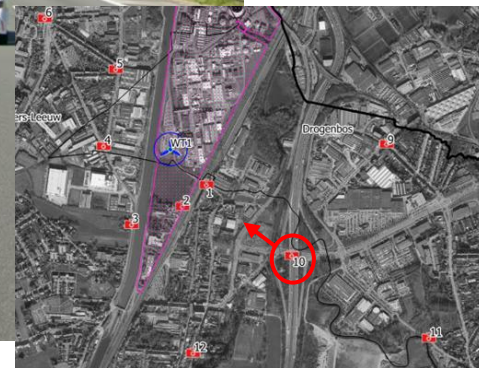
Visualisatiepunt 9.5: huidige situatie (Boomgaardstraat 19, Drogenbos)



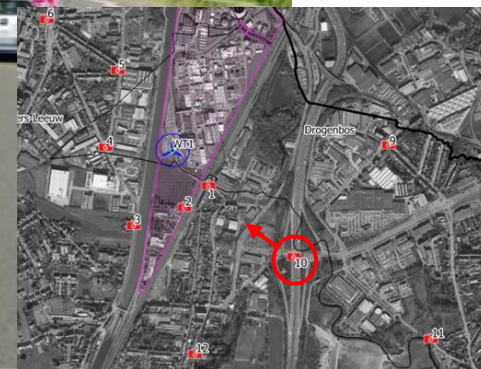
Visualisatiepunt 9.5: toekomstige situatie (Boomgaardstraat 19, Drogenbos)



Visualisatiepunt 10: huidige situatie (Brug E19 thv Verlengde Stallestraat)



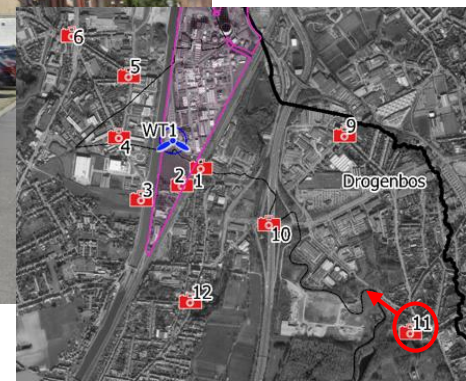
Visualisatiepunt 10: toekomstige situatie (Brug E19 thv Verlengde Stallestraat)



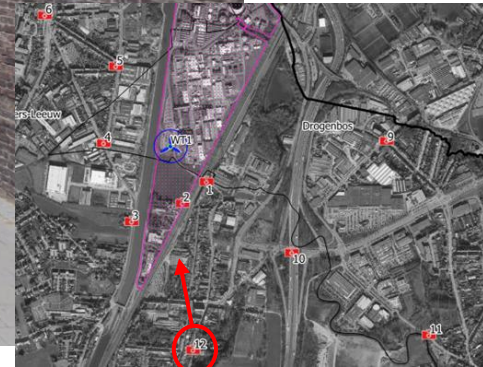
Visualisatiepunt 11: Huidige situatie (s'Herenstraat 12, Drogenbos)



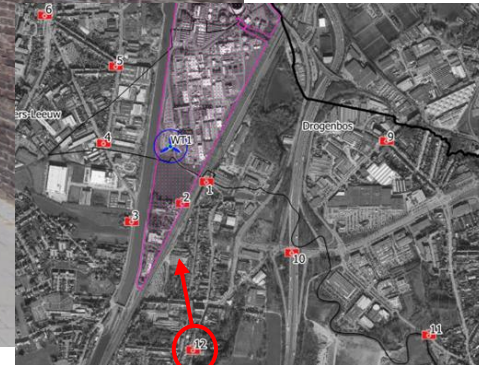
Visualisatiepunt 11: toekomstige situatie (s'Herenstraat 12, Drogenbos)



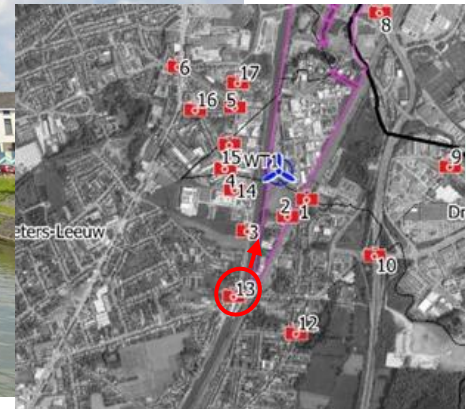
Visualisatiepunt 12: huidige situatie (Karel Gilsonstraat 15, Sint-Pieters-Leeuw)



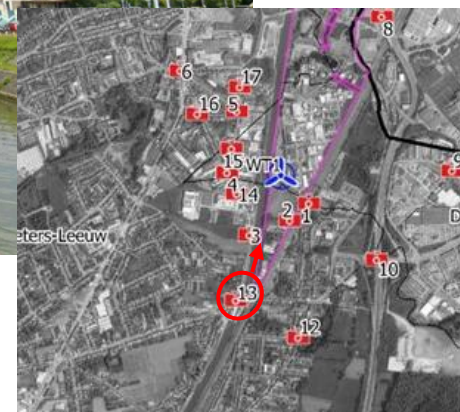
Visualisatiepunt 12: toekomstige situatie (Karel Gilsonstraat 15, Sint-Pieters-Leeuw)



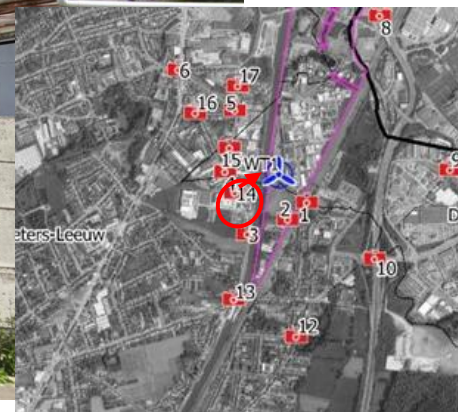
Visualisatiepunt 13: huidige situatie (Meerweg, Sint-Pieters-Leeuw - Sluis)



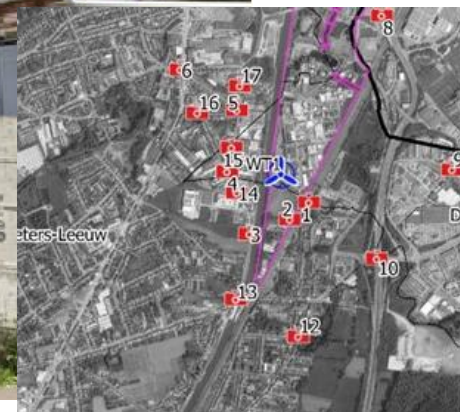
Visualisatiepunt 13: toekomstige situatie (Meerweg, Sint-Pieters-Leeuw - Sluis)



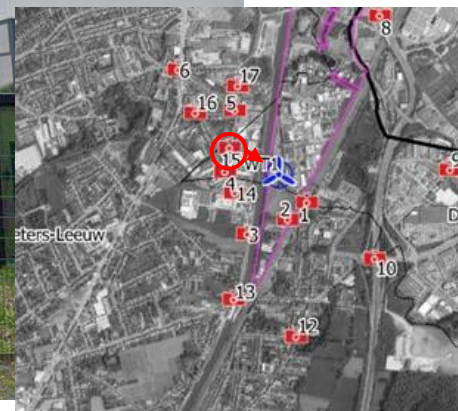
Visualisatiepunt 14: huidige situatie (Grote-Bijgardestraat 153, Sint-Pieters-Leeuw)



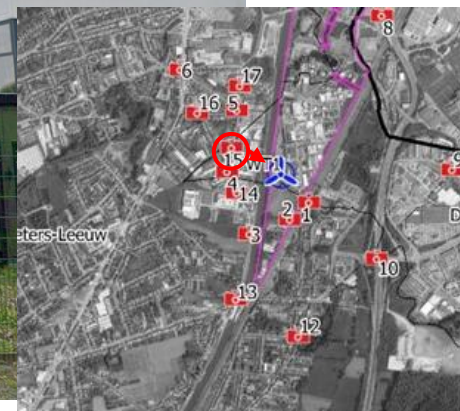
Visualisatiepunt 14: toekomstige situatie (Grote-Bijgardestraat 153, Sint-Pieters-Leeuw)



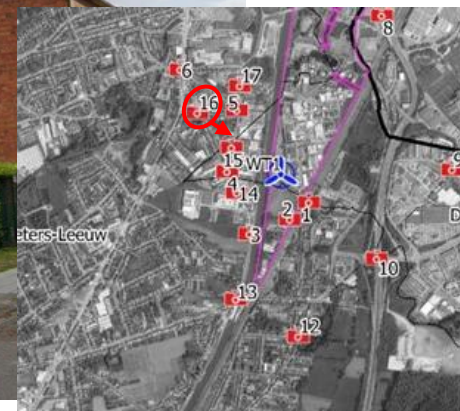
Visualisatiepunt 15: huidige situatie (Golden Hopestraat 50, Drogenbos)



Visualisatiepunt 15: toekomstige situatie (Golden Hopestraat 50, Drogenbos)



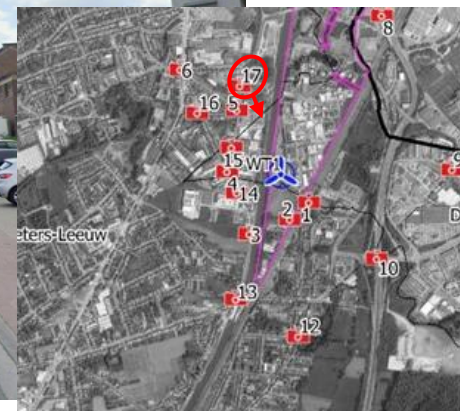
Visualisatiepunt 16: huidige situatie (Grote-Bijgardestraat 44, Sint-Pieters-Leeuw)



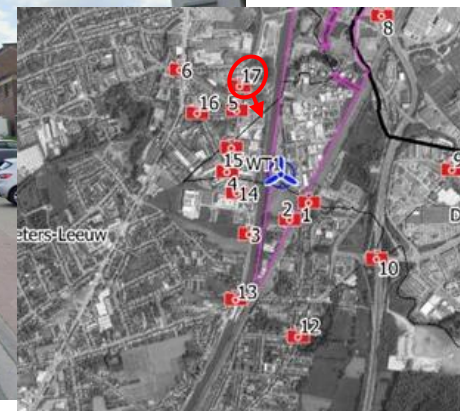
Visualisatiepunt 16: toekomstige situatie (Grote-Bijgardestraat 44, Sint-Pieters-Leeuw)



Visualisatiepunt 17: huidige situatie (Eugène Ghijssstraat, Sint-Pieters-Leeuw)



Visualisatiepunt 17: toekomstige situatie (Eugène Ghijssstraat, Sint-Pieters-Leeuw)





Together we make the difference